

KÚPNA ZMLUVA

uzatvorená podľa § 588 a násl. Občianskeho zákonníka.

Predávajúci:

- 1/ Brandys Mikuláš rod. Brandys, rod. 23.12.1932, r. č. : , trvale bytom Sihelné 40
- 2/ Rusnáková Libuša rod. Brandysová, nar. 16.04.1957, r.č. : , trvale bytom Sihelné 3
- 3/ Brandys Ondrej rod. Brandys, nar. 29.11.1935, r. č. : , trvale bytom Sihelné 18
- 4/ Brandys Ondrej rod. Brandys, nar. 29.11.1935, r.č. : a manželka Pavlína Brandysová rod. Plevjaková, nar. 14.03.1939, r.č. : obaja trvale bytom Sihelné 18
- 5/ Harastyová Margita rod. Brandysová, nar. 10.11.1937, r. č. : , trvale bytom Kapince 98
- 6/ Gluch Stanislav rod. Gluch, nar. 02.06.1958, r. č. : trvale bytom Sihelné 21
- 7/ Gluch Martin rod. Gluch, nar. 09.10.1997, r. č. : trvale bytom Sihelné 21
- 8/ Grižák Jozef rod. Grižák, nar. 18.03.1966, r.č. : a manželka Daniela Grižáková rod. Grobarčíková, nar. 08.05.1971, r.č. : obaja trvale bytom Sihelné 56
- 9/ Gluch Michal rod. Gluch, nar. 28.03.1987, r. č. : trvale bytom Sihelné 21
- 10/ Gluch Karol rod. Gluch, nar. 11.07.1963, r.č. : a manželka Helena Gluchová rod. Juritiaková, nar. 05.02.1971, r.č. : obaja trvale bytom Sihelné 26
- 11/ Obec Sihelné, IČO: 00314862, Sihelné, SR,
V zastúpení starostom obce Mgr. Jozef Gabriel rod. Gabriel, nar. 07.09.1965, bytom Sihelné 478, SR.
- 12/ Brandys Dušan rod. Brandys, nar. 09.04.1961, r. č. : trvale bytom Sihelné 180

(v ďalšom texte už len „predávajúci“)

Kupujúci:

- 1/ Jagelková Olga rod. Brandysová, nar. 07.03.1960, r.č. : , trvale bytom Sihelné 16
- 2/ Gluch Stanislav rod. Gluch, nar. 02.06.1958, r.č. : , trvale bytom Sihelné 21

(v ďalšom texte už len „kupujúci“)

uzatvorili za nižšie uvedených podmienok túto

kúpnu zmluvu

Čl. I.

Predávajúci v 1. rade je spoluvlastníkom nehnuteľnosti, zapísaných na LV č.1161, k.ú. Sihelné, vedenom Správou katastra v Námestove a to :
Pozemku EKN parc. č. 2135/1 tr.tr.por. o výmere 403 m², EKN parc. č. 2137 tr.tr.por. o výmere 215 m² pod B 2 v podiele 4/40-iny účasti.

Predávajúca v 2. rade je spoluvlastníčkou nehnuteľnosti, zapísaných na LV č.1161, k.ú. Sihelné, vedenom Správou katastra v Námestove a to :
Pozemku EKN parc. č. 2135/1 tr.tr.por. o výmere 403 m², EKN parc. č. 2137 tr.tr.por. o výmere 215 m² pod B 3 v podiele 4/40-iny účasti.

Predávajúci v 3. rade je spoluvlastníkom nehnuteľnosti, zapísaných na LV č.1161, k.ú. Sihelné, vedenom Správou katastra v Námestove a to :
Pozemku EKN parc. č. 2135/1 tr.tr.por. o výmere 403 m², EKN parc. č. 2137 tr.tr.por. o výmere 215 m² pod B 4 v podiele 2/40-iny účasti.

Predávajúci v 3. rade je spoluvlastníkom nehnuteľnosti, zapísaných na LV č.1637, k.ú. Sihelné, vedenom Správou katastra v Námestove a to :
Pozemku EKN parc. č. 2138/1 tr.tr.por. o výmere 817 m², pod B 1 v podiele 6/40-in účasti.

Predávajúci v 4. rade sú spoluvlastníkmi nehnuteľnosti, zapísaných na LV č.1161, k.ú. Sihelné, vedenom Správou katastra v Námestove a to :
Pozemku EKN parc. č. 2135/1 tr.tr.por. o výmere 403 m², EKN parc. č. 2137 tr.tr.por. o výmere 215 m² pod B 5 v podiele 14/40-in účasti.

Predávajúci v 4. rade sú spoluvlastníkmi nehnuteľnosti, zapísaných na LV č.1637, k.ú. Sihelné, vedenom Správou katastra v Námestove a to :
Pozemku EKN parc. č. 2138/1 tr.tr.por. o výmere 817 m², pod B 2 v podiele 14/40-in účasti.

Predávajúca v 5. rade je spoluvlastníčkou nehnuteľnosti, zapísaných na LV č.1161, k.ú. Sihelné, vedenom Správou katastra v Námestove a to :
Pozemku EKN parc. č. 2135/1 tr.tr.por. o výmere 403 m², EKN parc. č. 2137 tr.tr.por. o výmere 215 m² pod B 7 v podiele 4/40-iny účasti.

Predávajúci v 6. rade je spoluvlastníkom nehnuteľnosti, zapísaných na LV č.1161, k.ú. Sihelné, vedenom Správou katastra v Námestove a to :
Pozemku EKN parc. č. 2135/1 tr.tr.por. o výmere 403 m², EKN parc. č. 2137 tr.tr.por. o výmere 215 m² pod B 9 v podiele 5/40-in účasti.

Predávajúci v 6. rade je spoluvlastníkom nehnuteľnosti, zapísaných na LV č.1730, k.ú. Sihelné, vedenom Správou katastra v Námestove a to :
Pozemku CKN parc. č. 914/2 zast.pl. o výmere 187 m², pod B 2 v podiele 2/4-iny účasti.

Predávajúci v 7. rade je spoluvlastníkom nehnuteľnosti, zapísaných na LV č.1161, k.ú. Sihelné, vedenom Správou katastra v Námestove a to :
Pozemku EKN parc. č. 2135/1 tr.tr.por. o výmere 403 m², EKN parc. č. 2137 tr.tr.por. o výmere 215 m² pod B 10 v podiele 5/40-in účasti.

Predávajúci v 7. rade je spoluvlastníkom nehnuteľnosti, zapísaných na LV č.1730, k.ú. Sihelné, vedenom Správou katastra v Námestove a to :
Pozemku CKN parc. č. 914/2 zast.pl. o výmere 187 m², pod B 5 v podiele 1/4-ina účasti.

Predávajúci v 7. rade je spoluvlastníkom nehnuteľnosti, zapísaných na **LV č.1637, k.ú. Sihelné**, vedenom Správou katastra v Námestove a to :
Pozemku EKN parc. č. 2138/1 tr.tr.por. o výmere 817 m², pod B 6 v podiele 10/40-in účasti.

Predávajúci v 8. rade sú spoluvlastníkmi nehnuteľnosti, zapísaných na **LV č.1161, k.ú. Sihelné**, vedenom Správou katastra v Námestove a to :
Pozemku EKN parc. č. 2135/1 tr.tr.por. o výmere 403 m², EKN parc. č. 2137 tr.tr.por. o výmere 215 m² pod B 11 v podiele 2/40-iny účasti.

Predávajúci v 9. rade je spoluvlastníkom nehnuteľnosti, zapísaných na **LV č.1730, k.ú. Sihelné**, vedenom Správou katastra v Námestove a to :
Pozemku CKN parc. č. 914/2 zast.pl. o výmere 187 m², pod B 4 v podiele 1/4-ina účasti.

Predávajúci v 10. rade sú spoluvlastníkmi nehnuteľnosti, zapísaných na **LV č.1637, k.ú. Sihelné**, vedenom Správou katastra v Námestove a to :
Pozemku EKN parc. č. 2138/1 tr.tr.por. o výmere 817 m², pod B 4 v podiele 10/40-in účasti.

Predávajúci v 11. rade je vlastníkom nehnuteľnosti, zapísaných na **LV č.852, k.ú. Sihelné**, vedenom Správou katastra v Námestove a to :
Pozemku EKN parc. č. 5108/1 zast.pl. o výmere 12715 m², pod B 1 v celosti.

Predávajúci v 12. rade je vlastníkom nehnuteľnosti, zapísaných na **LV č.2627, k.ú. Sihelné**, vedenom Správou katastra v Námestove a to :
Pozemku EKN parc. č. 2448/1 orná pôda o výmere 2447m², EKN parc. č. 2518/6 zast.pl. o výmere 167 m², pod B 1 v celosti.

Predávajúci v 12. rade je spoluvlastníkom nehnuteľnosti, zapísaných na **LV č.2629, k.ú. Sihelné**, vedenom Správou katastra v Námestove a to :
Pozemku EKN parc. č. 2427 orná pôda o výmere 3208 m², EKN parc. č. 2428 tr.tr.por. o výmere 1163 m², EKN parc. č. 2429 tr.tr.por. o výmere 1855 m², EKN parc. č. 2430 tr.tr.por. o výmere 2253 m², EKN parc. č. 2431 tr.tr.por. o výmere 1019 m², EKN parc. č. 2432 orná pôda o výmere 507 m², EKN parc. č. 2433 tr.tr.por. o výmere 593 m², EKN parc. č. 2434 orná pôda o výmere 1365 m², EKN parc. č. 2435 orná pôda o výmere 700 m², EKN parc. č. 2436 lesné poz. o výmere 563 m², EKN parc. č. 2437 orná pôda o výmere 3783 m² pod B 3 v podiele 1/2- ca účasti.

Čl. II.

Predávajúci v 1. rade predáva kupujúcej v 1. Rade nehnuteľnosti, zapísané na **LV č.1161 k.ú. Sihelné**, pozemok EKN parc.č. 2135/1 tr.tr.por. o výmere 403 m², EKN parc.č. 2137 tr.tr.por. o výmere 215 m², a to len tú časť, ktorá podľa GP č. 37048201-66/2013 vyhotoveného Geodetickou kanceláriou Ing. Jaroslav Geňšor, nám.A. Bernoláka č. 377 Námestovo zo dňa 15.07.2013 zodpovedá dielu „5“ tr.tr.por. o výmere 106 m², ktorý vytvára novovytvorenú CKN parcelu č. 911/3 zast.pl. o výmere 106 m², zodpovedá dielu „9“ tr.tr.por. o výmere 171 m², ktorý vytvára novovytvorenú CKN parcelu č. 912/3 orná pôda o výmere 171 m², zodpovedá dielu „11“ tr.tr.por. o výmere 18 m², ktorý vytvára novovytvorenú CKN parcelu č. 914/3 zast.pl. o výmere 18 m². Kupujúca od predávajúceho kupuje tieto nehnuteľnosti v podiele 4/40-iny účasti.

Predávajúca v 2. rade predáva kupujúcej v 1. Rade nehnuteľnosti, zapísané na **LV č.1161 k.ú. Sihelné**, pozemok EKN parc.č. 2135/1 tr.tr.por. o výmere 403 m², EKN parc.č. 2137 tr.tr.por. o výmere 215 m², a to len tú časť, ktorá podľa GP č. 37048201-66/2013 vyhotoveného Geodetickou kanceláriou Ing. Jaroslav Geňšor, nám.A. Bernoláka č. 377 Námestovo zo dňa 15.07.2013 zodpovedá dielu „5“ tr.tr.por. o výmere 106 m², ktorý vytvára novovytvorenú CKN parcelu č. 911/3 zast.pl. o výmere 106 m², zodpovedá dielu „9“ tr.tr.por. o výmere 171 m², ktorý vytvára novovytvorenú CKN parcelu č. 912/3 orná

pôda o výmere 171 m², zodpovedá dielu „11“ tr.tr.por. o výmere 18 m², ktorý vytvára novovytvorenú CKN parcelu č. 914/3 zast.pl. o výmere 18 m². Kupujúca od predávajúcej kupuje tieto nehnuteľnosti v podiele 4/40-iny účasti.

Predávajúci v 3. rade predáva kupujúcej v 1. Rade nehnuteľnosti, zapísané na LV č.1161 k.ú. **Sihelné**, pozemok EKN parc.č. 2135/1 tr.tr.por. o výmere 403 m², EKN parc.č. 2137 tr.tr.por. o výmere 215 m², a to len tú časť, ktorá podľa GP č. 37048201-66/2013 vyhotoveného Geodetickou kanceláriou Ing. Jaroslav Genšor, nám.A. Bernoláka č. 377 Námestovo zo dňa 15.07.2013 zodpovedá dielu „5“ tr.tr.por. o výmere 106 m², ktorý vytvára novovytvorenú CKN parcelu č. 911/3 zast.pl. o výmere 106 m², zodpovedá dielu „9“ tr.tr.por. o výmere 171 m², ktorý vytvára novovytvorenú CKN parcelu č. 912/3 orná pôda o výmere 171 m², zodpovedá dielu „11“ tr.tr.por. o výmere 18 m², ktorý vytvára novovytvorenú CKN parcelu č. 914/3 zast.pl. o výmere 18 m². Kupujúca od predávajúceho kupuje tieto nehnuteľnosti v podiele 2/40-iny účasti.

Predávajúci v 4. rade predávajú kupujúcej v 1. Rade nehnuteľnosti, zapísané na LV č.1161 k.ú. **Sihelné**, pozemok EKN parc.č. 2135/1 tr.tr.por. o výmere 403 m², EKN parc.č. 2137 tr.tr.por. o výmere 215 m², a to len tú časť, ktorá podľa GP č. 37048201-66/2013 vyhotoveného Geodetickou kanceláriou Ing. Jaroslav Genšor, nám.A. Bernoláka č. 377 Námestovo zo dňa 15.07.2013 zodpovedá dielu „5“ tr.tr.por. o výmere 106 m², ktorý vytvára novovytvorenú CKN parcelu č. 911/3 zast.pl. o výmere 106 m², zodpovedá dielu „9“ tr.tr.por. o výmere 171 m², ktorý vytvára novovytvorenú CKN parcelu č. 912/3 orná pôda o výmere 171 m², zodpovedá dielu „11“ tr.tr.por. o výmere 18 m², ktorý vytvára novovytvorenú CKN parcelu č. 914/3 zast.pl. o výmere 18 m². Kupujúca od predávajúcich kupuje tieto nehnuteľnosti v podiele 14/40-in účasti.

Predávajúca v 5. rade predáva kupujúcej v 1. Rade nehnuteľnosti, zapísané na LV č.1161 k.ú. **Sihelné**, pozemok EKN parc.č. 2135/1 tr.tr.por. o výmere 403 m², EKN parc.č. 2137 tr.tr.por. o výmere 215 m², a to len tú časť, ktorá podľa GP č. 37048201-66/2013 vyhotoveného Geodetickou kanceláriou Ing. Jaroslav Genšor, nám.A. Bernoláka č. 377 Námestovo zo dňa 15.07.2013 zodpovedá dielu „5“ tr.tr.por. o výmere 106 m², ktorý vytvára novovytvorenú CKN parcelu č. 911/3 zast.pl. o výmere 106 m², zodpovedá dielu „9“ tr.tr.por. o výmere 171 m², ktorý vytvára novovytvorenú CKN parcelu č. 912/3 orná pôda o výmere 171 m², zodpovedá dielu „11“ tr.tr.por. o výmere 18 m², ktorý vytvára novovytvorenú CKN parcelu č. 914/3 zast.pl. o výmere 18 m². Kupujúca od predávajúcej kupuje tieto nehnuteľnosti v podiele 4/40-iny účasti.

Predávajúci v 6. rade predáva kupujúcej v 1. Rade nehnuteľnosti, zapísané na LV č.1161 k.ú. **Sihelné**, pozemok EKN parc.č. 2135/1 tr.tr.por. o výmere 403 m², EKN parc.č. 2137 tr.tr.por. o výmere 215 m², a to len tú časť, ktorá podľa GP č. 37048201-66/2013 vyhotoveného Geodetickou kanceláriou Ing. Jaroslav Genšor, nám.A. Bernoláka č. 377 Námestovo zo dňa 15.07.2013 zodpovedá dielu „5“ tr.tr.por. o výmere 106 m², ktorý vytvára novovytvorenú CKN parcelu č. 911/3 zast.pl. o výmere 106 m², zodpovedá dielu „9“ tr.tr.por. o výmere 171 m², ktorý vytvára novovytvorenú CKN parcelu č. 912/3 orná pôda o výmere 171 m², zodpovedá dielu „11“ tr.tr.por. o výmere 18 m², ktorý vytvára novovytvorenú CKN parcelu č. 914/3 zast.pl. o výmere 18 m². Kupujúca od predávajúceho kupuje tieto nehnuteľnosti v podiele 5/40-in účasti.

Predávajúci v 7. rade predáva kupujúcej v 1. Rade nehnuteľnosti, zapísané na LV č.1161 k.ú. **Sihelné**, pozemok EKN parc.č. 2135/1 tr.tr.por. o výmere 403 m², EKN parc.č. 2137 tr.tr.por. o výmere 215 m², a to len tú časť, ktorá podľa GP č. 37048201-66/2013 vyhotoveného Geodetickou kanceláriou Ing. Jaroslav Genšor, nám.A. Bernoláka č. 377 Námestovo zo dňa 15.07.2013 zodpovedá dielu „5“ tr.tr.por. o výmere 106 m², ktorý vytvára novovytvorenú CKN parcelu č. 911/3 zast.pl. o výmere 106 m², zodpovedá dielu „9“ tr.tr.por. o výmere 171 m², ktorý vytvára novovytvorenú CKN parcelu č. 912/3 orná pôda o výmere 171 m², zodpovedá dielu „11“ tr.tr.por. o výmere 18 m², ktorý vytvára novovytvorenú CKN parcelu č. 914/3 zast.pl. o výmere 18 m². Kupujúca od predávajúceho kupuje tieto nehnuteľnosti v podiele 5/40-in účasti.

Predávajúci v 8. rade predávajú kupujúcej v 1. Rade nehnuteľnosti, zapísané na LV č.1161 k.ú. **Sihelné**, pozemok EKN parc.č. 2135/1 tr.tr.por. o výmere 403 m², EKN parc.č. 2137 tr.tr.por. o výmere 215 m², a to len tú časť, ktorá podľa GP č. 37048201-66/2013 vyhotoveného Geodetickou kanceláriou Ing. Jaroslav Genšor, nám.A. Bernoláka č. 377 Námestovo zo dňa 15.07.2013 zodpovedá dielu „5“ tr.tr.por. o výmere 106 m², ktorý vytvára novovytvorenú CKN parcelu č. 911/3 zast.pl. o výmere 106 m², zodpovedá dielu „9“ tr.tr.por. o výmere 171 m², ktorý vytvára novovytvorenú CKN parcelu č. 912/3 orná pôda o výmere 171 m², zodpovedá dielu „11“ tr.tr.por. o výmere 18 m², ktorý vytvára novovytvorenú CKN parcelu č. 914/3 zast.pl. o výmere 18 m². Kupujúca od predávajúcich kupuje tieto nehnuteľnosti v podiele 2/40-in účasti.

Predávajúci v 6. rade predáva kupujúcej v 1. Rade nehnuteľnosti, zapísané na LV č.1730 k.ú. **Sihelné**, pozemok CKN parc.č. 914/2 zast.pl. o výmere 187 m², a to len tú časť, ktorá podľa GP č. 37048201-66/2013 vyhotoveného Geodetickou kanceláriou Ing. Jaroslav Genšor, nám.A. Bernoláka č. 377 Námestovo zo dňa 15.07.2013 zodpovedá dielu „12“ zast.pl. o výmere 36 m², ktorý vytvára novovytvorenú CKN parcelu č. 914/4 zast.pl. o výmere 36 m². Kupujúca od predávajúceho kupuje túto nehnuteľnosť v podiele 2/4-iny účasti.

Predávajúci v 7. rade predáva kupujúcej v 1. Rade nehnuteľnosti, zapísané na LV č.1730 k.ú. **Sihelné**, pozemok CKN parc.č. 914/2 zast.pl. o výmere 187 m², a to len tú časť, ktorá podľa GP č. 37048201-66/2013 vyhotoveného Geodetickou kanceláriou Ing. Jaroslav Genšor, nám.A. Bernoláka č. 377 Námestovo zo dňa 15.07.2013 zodpovedá dielu „12“ zast.pl. o výmere 36 m², ktorý vytvára novovytvorenú CKN parcelu č. 914/4 zast.pl. o výmere 36 m². Kupujúca od predávajúceho kupuje túto nehnuteľnosť v podiele 1/4-ina účasti.

Predávajúci v 9. rade predáva kupujúcej v 1. Rade nehnuteľnosti, zapísané na LV č.1730 k.ú. **Sihelné**, pozemok CKN parc.č. 914/2 zast.pl. o výmere 187 m², a to len tú časť, ktorá podľa GP č. 37048201-66/2013 vyhotoveného Geodetickou kanceláriou Ing. Jaroslav Genšor, nám.A. Bernoláka č. 377 Námestovo zo dňa 15.07.2013 zodpovedá dielu „12“ zast.pl. o výmere 36 m², ktorý vytvára novovytvorenú CKN parcelu č. 914/4 zast.pl. o výmere 36 m². Kupujúca od predávajúceho kupuje túto nehnuteľnosť v podiele 1/4-ina účasti.

Predávajúci v 3. rade predáva kupujúcej v 1. Rade nehnuteľnosti, zapísané na LV č.1637 k.ú. **Sihelné**, pozemok EKN parc.č. 2138/1 tr.tr.por. o výmere 817 m², a to len tú časť, ktorá podľa GP č. 37048201-66/2013 vyhotoveného Geodetickou kanceláriou Ing. Jaroslav Genšor, nám.A. Bernoláka č. 377 Námestovo zo dňa 15.07.2013 zodpovedá dielu „1“ tr.tr.por. o výmere 117 m², ktorý vytvára novovytvorenú CKN parcelu č. 909 záhrada o výmere 117 m². Kupujúca od predávajúceho kupuje túto nehnuteľnosť v podiele 6/40-in účasti.

Predávajúci v 4. rade predávajú kupujúcej v 1. Rade nehnuteľnosti, zapísané na LV č.1637 k.ú. **Sihelné**, pozemok EKN parc.č. 2138/1 tr.tr.por. o výmere 817 m², a to len tú časť, ktorá podľa GP č. 37048201-66/2013 vyhotoveného Geodetickou kanceláriou Ing. Jaroslav Genšor, nám.A. Bernoláka č. 377 Námestovo zo dňa 15.07.2013 zodpovedá dielu „1“ tr.tr.por. o výmere 117 m², ktorý vytvára novovytvorenú CKN parcelu č. 909 záhrada o výmere 117 m². Kupujúca od predávajúcich kupuje túto nehnuteľnosť v podiele 14/40-in účasti.

Predávajúci v 10. rade predávajú kupujúcej v 1. Rade nehnuteľnosti, zapísané na LV č.1637 k.ú. **Sihelné**, pozemok EKN parc.č. 2138/1 tr.tr.por. o výmere 817 m², a to len tú časť, ktorá podľa GP č. 37048201-66/2013 vyhotoveného Geodetickou kanceláriou Ing. Jaroslav Genšor, nám.A. Bernoláka č. 377 Námestovo zo dňa 15.07.2013 zodpovedá dielu „1“ tr.tr.por. o výmere 117 m², ktorý vytvára novovytvorenú CKN parcelu č. 909 záhrada o výmere 117 m². Kupujúca od predávajúcich kupuje túto nehnuteľnosť v podiele 10/40-in účasti.

Predávajúci v 7. rade predáva kupujúcej v 1. Rade nehnuteľnosti, zapísané na LV č.1637 k.ú. **Sihelné**, pozemok EKN parc.č. 2138/1 tr.tr.por. o výmere 817 m², a to len tú časť, ktorá podľa GP č. 37048201-66/2013 vyhotoveného Geodetickou kanceláriou Ing. Jaroslav Genšor, nám.A. Bernoláka č. 377

Námestovo zo dňa 15.07.2013 zodpovedá dielu „1“ tr.tr.por. o výmere 117 m², ktorý vytvára novovytvorenú CKN parcelu č. 909 záhrada o výmere 117 m². Kupujúca od predávajúceho kupuje túto nehnuteľnosť v podiele 10/40-in účasti.

Predávajúci v 11. rade predáva kupujúcej v 1. Rade nehnuteľnosti, zapísané na LV č.852 k.ú. **Sihelné**, pozemok EKN parc.č. 5108/1 zast.pl. o výmere 12715 ,a to len tú časť, ktorá podľa GP č. 37048201-66/2013 vyhotoveného Geodetickou kanceláriou Ing. Jaroslav Genšor, nám.A. Bernoláka č. 377 Námestovo zo dňa 15.07.2013 zodpovedá dielu „4“ zast.pl. o výmere 35 m², ktorý vytvára novovytvorenú CKN parcelu č. 911/2 zast.pl. o výmere 35 m², zodpovedá dielu „10“ zast.pl. o výmere 67 m², ktorý vytvára novovytvorenú CKN parcelu č. 912/4 orná pôda o výmere 67 m². Kupujúca od predávajúceho kupuje tieto nehnuteľnosti v celosti.

Predávajúci v 12. rade predáva kupujúcej v 1. Rade nehnuteľnosti, zapísané na LV č. 2627 k.ú. **Sihelné**, pozemok EKN parc. č. 2448/1 orná pôda o výmere 2447m², EKN parc. č. 2518/6 zast.pl. o výmere 167 m². Kupujúca od predávajúceho kupuje tieto nehnuteľnosti v podiele 1/2- ca účasti.

Predávajúci v 12. rade predáva kupujúcej v 1. Rade nehnuteľnosti, zapísané na LV č. 2629 k.ú. **Sihelné**, pozemok EKN parc. č. 2427 orná pôda o výmere 3208 m², EKN parc. č. 2428 tr.tr.por. o výmere 1163 m², EKN parc. č. 2429 tr.tr.por. o výmere 1855 m², EKN parc. č. 2430 tr.tr.por. o výmere 2253 m², EKN parc. č. 2431 tr.tr.por. o výmere 1019 m², EKN parc. č. 2432 orná pôda o výmere 507 m², EKN parc. č. 2433 tr.tr.por. o výmere 593 m², EKN parc. č. 2434 orná pôda o výmere 1365 m², EKN parc. č. 2435 orná pôda o výmere 700 m², EKN parc. č. 2436 lesné poz. o výmere 563 m², EKN parc. č. 2437 orná pôda o výmere 3783 m². Kupujúca od predávajúceho kupuje tieto nehnuteľnosti v podiele 1/4- na účasti.

Predávajúci v 1. rade predáva kupujúcemu v 2. Rade nehnuteľnosti, zapísané na LV č.1161 k.ú. **Sihelné**, pozemok EKN parc.č. 2135/1 tr.tr.por. o výmere 403 ,a to len tú časť, ktorá podľa GP č. 37048201-66/2013 vyhotoveného Geodetickou kanceláriou Ing. Jaroslav Genšor, nám.A. Bernoláka č. 377 Námestovo zo dňa 15.07.2013 zodpovedá dielu „7“ tr.tr.por. o výmere 93 m², ktorý vytvára novovytvorenú CKN parcelu č. 912/1 orná pôda o výmere 93 m². Kupujúci od predávajúceho kupuje tieto nehnuteľnosti v podiele 4/40-iny účasti.

Predávajúca v 2. rade predáva kupujúcemu v 2. Rade nehnuteľnosti, zapísané na LV č.1161 k.ú. **Sihelné**, pozemok EKN parc.č. 2135/1 tr.tr.por. o výmere 403 ,a to len tú časť, ktorá podľa GP č. 37048201-66/2013 vyhotoveného Geodetickou kanceláriou Ing. Jaroslav Genšor, nám.A. Bernoláka č. 377 Námestovo zo dňa 15.07.2013 zodpovedá dielu „7“ tr.tr.por. o výmere 93 m², ktorý vytvára novovytvorenú CKN parcelu č. 912/1 orná pôda o výmere 93 m². Kupujúci od predávajúcej kupuje tieto nehnuteľnosti v podiele 4/40-iny účasti.

Predávajúci v 3. rade predáva kupujúcemu v 2. Rade nehnuteľnosti, zapísané na LV č.1161 k.ú. **Sihelné**, pozemok EKN parc.č. 2135/1 tr.tr.por. o výmere 403 ,a to len tú časť, ktorá podľa GP č. 37048201-66/2013 vyhotoveného Geodetickou kanceláriou Ing. Jaroslav Genšor, nám.A. Bernoláka č. 377 Námestovo zo dňa 15.07.2013 zodpovedá dielu „7“ tr.tr.por. o výmere 93 m², ktorý vytvára novovytvorenú CKN parcelu č. 912/1 orná pôda o výmere 93 m². Kupujúci od predávajúceho kupuje tieto nehnuteľnosti v podiele 2/40-iny účasti.

Predávajúci v 4. rade predávajú kupujúcemu v 2. Rade nehnuteľnosti, zapísané na LV č.1161 k.ú. **Sihelné**, pozemok EKN parc.č. 2135/1 tr.tr.por. o výmere 403 ,a to len tú časť, ktorá podľa GP č. 37048201-66/2013 vyhotoveného Geodetickou kanceláriou Ing. Jaroslav Genšor, nám.A. Bernoláka č. 377 Námestovo zo dňa 15.07.2013 zodpovedá dielu „7“ tr.tr.por. o výmere 93 m², ktorý vytvára novovytvorenú CKN parcelu č. 912/1 orná pôda o výmere 93 m². Kupujúci od predávajúcich kupuje tieto nehnuteľnosti v podiele 14/40-in účasti.

Predávajúca v 5. rade predáva kupujúcemu v 2. Rade nehnuteľnosti, zapísané na LV č.1161 k.ú. **Sihelné**, pozemok EKN parc.č. 2135/1 tr.tr.por. o výmere 403 ,a to len tú časť, ktorá podľa GP č. 37048201-66/2013 vyhotoveného Geodetickou kanceláriou Ing. Jaroslav Genšor, nám.A. Bernoláka č. 377

Námestovo zo dňa 15.07.2013 zodpovedá dielu „7“ tr.tr.por. o výmere 93 m², ktorý vytvára novovytvorenú CKN parcelu č. 912/1 orná pôda o výmere 93 m². Kupujúci od predávajúcej kupuje tieto nehnuteľnosti v podiele 4/40-iny účasti.

Predávajúci v 7. rade predáva kupujúcemu v 2. Rade nehnuteľnosti, zapísané na LV č.1161 k.ú. **Sihelné**, pozemok EKN parc.č. 2135/1 tr.tr.por. o výmere 403 ,a to len tú časť, ktorá podľa GP č. 37048201-66/2013 vyhotoveného Geodetickou kanceláriou Ing. Jaroslav Genšor, nám.A. Bernoláka č. 377 Námestovo zo dňa 15.07.2013 zodpovedá dielu „7“ tr.tr.por. o výmere 93 m², ktorý vytvára novovytvorenú CKN parcelu č. 912/1 orná pôda o výmere 93 m². Kupujúci od predávajúceho kupuje tieto nehnuteľnosti v podiele 5/40-in účasti.

Predávajúci v 8. rade predávajú kupujúcemu v 2. Rade nehnuteľnosti, zapísané na LV č.1161 k.ú. **Sihelné**, pozemok EKN parc.č. 2135/1 tr.tr.por. o výmere 403 ,a to len tú časť, ktorá podľa GP č. 37048201-66/2013 vyhotoveného Geodetickou kanceláriou Ing. Jaroslav Genšor, nám.A. Bernoláka č. 377 Námestovo zo dňa 15.07.2013 zodpovedá dielu „7“ tr.tr.por. o výmere 93 m², ktorý vytvára novovytvorenú CKN parcelu č. 912/1 orná pôda o výmere 93 m². Kupujúci od predávajúcich kupuje tieto nehnuteľnosti v podiele 2/40-iny účasti.

Predávajúci v 11. rade predáva kupujúcemu v 2. Rade nehnuteľnosti, zapísané na LV č.852 k.ú. **Sihelné**, pozemok EKN parc.č. 5108/1 zast.pl. o výmere 12715 ,a to len tú časť, ktorá podľa GP č. 37048201-66/2013 vyhotoveného Geodetickou kanceláriou Ing. Jaroslav Genšor, nám.A. Bernoláka č. 377 Námestovo zo dňa 15.07.2013 zodpovedá dielu „8“ zast.pl. o výmere 23 m², ktorý vytvára novovytvorenú CKN parcelu č. 912/2 orná pôda o výmere 23 m². Kupujúci od predávajúceho kupuje tieto nehnuteľnosti v celosti.

Čl. III.

Predmetom tejto kúpnej zmluvy je prevod nehnuteľností v k.ú. Sihelné, opísaných v článku II. tejto zmluvy.

Čl. IV.

Predávajúci a kupujúci si dohodli kúpnu cenu za nehnuteľnosti uvedené v článku II. tejto zmluvy vo výške:

1 € (slovom jedno euro)

Predávajúci v 11. Rade a kupujúci si dohodli kúpnu cenu za nehnuteľnosti uvedené v článku II. tejto zmluvy vo výške:

1,85 € (slovom jedno euro osemdesiatpäť centov)
Prevádzané pozemky Oľgy Jagelkovej tvoria 102 m², čo je 188,70 €
Prevádzané pozemky Stanislava Glucha tvoria 23 m², čo je 42,55 €

Kupujúci uhradia dojednanú kúpnu cenu za prevádzané nehnuteľnosti pri podpisovaní tejto zmluvy.

Čl. V.

Predávajúci vyhlasujú, že predávané nehnuteľnosti sú ich vlastníctvom, že na nehnuteľnostiach neviaznu žiadne dlhy, vecné bremená ani iné právne povinnosti a ich prevod nie je nijako obmedzený. Kupujúci vyhlasujú, že pred uzavretím tejto zmluvy sa oboznámili so stavom nehnuteľností uvedených v článku II. tejto zmluvy a v takom stave ich od predávajúcich kupujú.

Čl. VI.

Táto zmluva nadobudne právnu účinnosť na základe rozhodnutia Správy katastra v Námestove o povolení vkladu vlastníckeho práva do KN. Účastníci zmluvy prehlasujú, že až k tomuto dňu sú svojimi podpismi vzájomne viazaní.

Čl. VII.

Účastníci zmluvy vyhlasujú, že pred podpisom tejto zmluvy si ju riadne prečítali, oboznámili sa v plnom rozsahu s jej textom a žiadajú, aby na základe tejto kúpnej zmluvy a na základe rozhodnutia Správy katastra Námestovo o povolení vkladu bol vykonaný zápis podľa bodu II. tejto zmluvy. Podaním návrhu na vklad kúpnej zmluvy do katastra nehnuteľností poverujú kupujúcich.

Čl. VIII.

Ostatné právne vzťahy neupravené touto zmluvou sa riadia príslušnými ustanoveniami Občianskeho zákonníka.

Zmluvné strany zhodne vyhlasujú, že sú spôsobilí na právne úkony, sú oprávnení s predmetom zmluvy nakladať, že sú oboznámení s obsahom tejto zmluvy, ktorá bola uzatvorená po vzájomnej dohode podľa ich slobodnej vôle, určite, vážne a zrozumiteľne, nebola uzatvorená v tiesni a ani za nápadne nevýhodných podmienok, čo potvrdzujú svojim vlastnoručným podpisom na tejto zmluve.

V Sihelnom 26.08.2013

predávajúci :

.....

Brany

Brany

Brany

Rusnakova

Brany

.....

Gluchova

.....

.....


kupujúci:

.....

Yagelkova


(neoverený podpis)

Podľa osvedčovacej knihy č. 506 podpísal
/uznal za svoj podpis/ túto listinu
Dušan Brzduš
rod. č.
bytom Sihelne' 120
preukaz totožnosti, druh a číslo:
OP:

v Sihelnom dňa: 26.08.2013
podpis: 




Podľa osvedčovacej knihy č. 510 podpísal
/uznal za svoj podpis/ túto listinu
Ondrej Brzduš
rod. č.
bytom Sihelne' 18
preukaz totožnosti, druh a číslo:
OP: 6

v Sihelnom dňa: 26.08.2013
podpis: 




Podľa osvedčovacej knihy č. 514 podpísal
/uznal za svoj podpis/ túto listinu
Libuša Rusnáková
rod. č.
bytom Sihelne' 3
preukaz totožnosti, druh a číslo:
OP:

v Sihelnom dňa: 26.08.2013
podpis: 




Podľa osvedčovacej knihy č. 518 podpísal
/uznal za svoj podpis/ túto listinu
Kzrol Gluch
rod. č. 6
bytom Sihelne' 26
preukaz totožnosti, druh a číslo:
OP: 5

v Sihelnom dňa: 24.08.2013
podpis: 

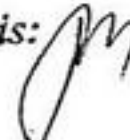


Podľa osvedčovacej knihy č. 502 podpísal
/uznal za svoj podpis/ túto listinu
Mikuláš Brzduš
rod. č.
bytom Sihelne' 40
preukaz totožnosti, druh a číslo:
OP: 6

v Sihelnom dňa: 26.08.2013
podpis: 




Podľa osvedčovacej knihy č. 512 podpísal
/uznal za svoj podpis/ túto listinu
Ondrej Brzduš
rod. č.
bytom Sihelne' 18
preukaz totožnosti, druh a číslo:
OP: 6

v Sihelnom dňa: 26.08.2013
podpis: 




Podľa osvedčovacej knihy č. 516 podpísal
/uznal za svoj podpis/ túto listinu
Zuzana Brzdušová
rod. č.
bytom Sihelne' 18
preukaz totožnosti, druh a číslo:
OP:

v Sihelnom dňa: 26.08.2013
podpis: 



Podľa osvedčovacej knihy č. 520 podpísal
/uznal za svoj podpis/ túto listinu
Helena Gluchová
rod. č.
bytom Sihelne' 26
preukaz totožnosti, druh a číslo:
OP:

v Sihelnom dňa: 24.08.2013
podpis: 



Michal
Gluch
Karas Zora

(overený podpis)



Podľa osvedčovacej knihy č. 526 podpísať
uznal za svoj podpis/ túto listinu
Daniela Grížková
rod. č. 7 05 19 54
bytom Sihelne 56
preukaz totožnosti, druh a číslo:
OP: E

v Sihelnom dňa: 24.08.2013
podpis: M



Podľa osvedčovacej knihy č. 530 podpísať
uznal za svoj podpis/ túto listinu
Michal Gluch
rod. č. 6 05 19 54
bytom Sihelne č. 21
preukaz totožnosti, druh a číslo:
OP: S

v Sihelnom dňa: 30.8.2013
podpis: M



Podľa osvedčovacej knihy č. 522 podpísať
uznal za svoj podpis/ túto listinu
Stanislav Gluch
rod. č. 5 05 19 54
bytom Sihelne 21
preukaz totožnosti, druh a číslo:
OP: S

v Sihelnom dňa: 24.08.2013
podpis: M



Podľa osvedčovacej knihy č. 524 podpísať
uznal za svoj podpis/ túto listinu
Jozef Grížek
rod. č. 6 05 19 54
bytom Sihelne 56
preukaz totožnosti, druh a číslo:
OP: S

v Sihelnom dňa: 24.08.2013
podpis: M



Podľa knihy na osvedčovanie č. 16
túto listinu pred Obcou Kapince
vlastnoručne podpísať (uznal podpis za vlastný)
MARGITA HAKASTYOVÁ
bytom KAPINCE 98
rodné číslo
ktorého osobná totožnosť bola preukázaná
občianskym preukazom
V Kapinciach, dňa 05.09.2013

Osvedčujúci pracovník

ZAPLATENÉ V HOTOVOSTI

